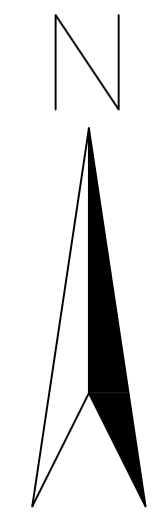
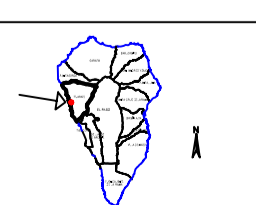





# TIJARAFE



ATLÁNTICO

<p>EQUIDICURVAS: 5 m. HUSO: 28 ELIPSOIDE: WGS 84 PROYECCIÓN: UTM</p>	<p>PLANO DE SITUACIÓN</p> 	<p>LEYENDA:</p> <ul style="list-style-type: none"> <li><span style="color: red;">—</span> LÍMITE DEL ESPACIO</li> <li><span style="background-color: yellow; border: 1px solid black; display: inline-block; width: 10px; height: 10px; vertical-align: middle;"></span> Campos de lava y excavaciones naturales</li> <li><span style="background-color: purple; border: 1px solid black; display: inline-block; width: 10px; height: 10px; vertical-align: middle;"></span> Materiales termomediterráneos y prehistóricos</li> </ul>	<p>DOCUMENTO DE NORMAS DE CONSERVACIÓN MONUMENTO NATURAL APROBACIÓN DEFINITIVA</p>	<p>HQJA: LP 11 (A/B) ESCALA 1/5.000 FECHA: 04/2006</p>
<p>BASE CARTOGRÁFICA:  Fecha de base cartográfica: 1996</p>	<p>Provincia: Santa Cruz de Tenerife. Municipio: TIJARAFE.</p>	<p>MAPA DE:  ÁREAS PROTEGIDAS DE LA ISLA LA PALMA.</p>	<p>HÁBITATS DE INTERÉS COMUNITARIO.</p> <p> Gobierno de Canarias Comunidad de Islas Atlánticas y Ordenación Territorial Instituto Canario de Ordenación del Territorio</p>	